














LEGENDA:	
	201 zvislá dopravné značenie – nová
	325 zvislá dopravné značenie existujúce – odstrání sa
	325 zvislá dopravné značenie – existujúce
	201 zvislá dopravné značenie – existujúce budú nahradené novými v súlade s vyhlásením 30/2020, v rovnakej polohe
	trvalé vodovodné dopravné značenie náthv
	popis ku trvalému vodovodnému dopravnému značeniu – náthv
	debarierizačné opatrenia pre osoby s zmedzenou schopnosťou pohybu – dlažba
	debarierizačné opatrenia pre osoby s zmedzenou schopnosťou pohybu – plot
	existujúci stav
	súvisiace objekty
	hranica katastrálnych častí
	K.ú. Správ. mesto
	K.ú. Karlovy Ves
